


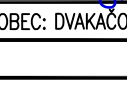


# DUSP, PDPS

SOUŘADNICOVÝ SYSTÉM: S-JTSK

VÝŠKOVÝ SYSTÉM: BpV

KRESLIL:	ING. FRANTIŠEK DOUBRAVSKÝ		 FÖRSTEROVA 175, 566 01 VYSOKÉ MÝTO EMAIL.: MDS@MDSPROJEKT.CZ	
ZPRACOVAL:	ING. FRANTIŠEK DOUBRAVSKÝ			
TECHNICKÁ KONTROLA:	ING. JAN BURSA			
ZODPOVĚDNÝ PROJEKTANT:	ING. JAN BURSA			
HLAVNÍ PROJEKTANT:	ING. FRANTIŠEK DOUBRAVSKÝ			
KRAJ: PARDUBICKÝ	OKRES: CHRUDIM	OBEC: DVAKAČOVICE, STÍČANY	STUPEŇ:	DUSP, PDPS
INVESTOR: SPRÁVA A ÚDRŽBA SILNIC PARDUBICKÉHO KRAJE			ZAK.ČÍSLO:	1903-18-3
AKCE:			ARCHIVNÍ ČÍSLO:	1903
REKONSTRUKCE MOSTU EV. Č. 355-012 DVAKAČOVICE, PD			DATUM:	04/2020
OBJEKT: F.1. ZÁBOROVÝ ELABORÁT			FORMÁT:	
OBSAH:			MĚŘÍTKO:	1 :
SEZNAM DOTČENÝCH POZEMKŮ			ČÍSLO SOUPRAVY:	ČÍSLO PŘÍLOHY: F.1.2.

**REKONSTRUKCE MOSTU EV. Č. 355-012 DVAKAČOVICE, PD** **DVAKAČOVICE (č. k. ú. 777617)**

**DOČASNÝ ZÁBOR STAVBY** (po dobu výstavby s dobou trvání do 12 měsíců)

POZNÁMKA: Celková výměra dočasného záboru je včetně výměry trvalého záboru.

Číslo položky záboru	parcela KN	Parcela ZE	Výměra	Parcela KN pro ZE	Kultura	BPEJ	Trvalý	Dočasný do 1 roku	Dočasný nad 1 rok	Číslo parcely KN po geom. plánu	Poznámka, ostatní záznamy
----------------------	------------	------------	--------	-------------------	---------	------	--------	-------------------	-------------------	---------------------------------	---------------------------

**LV 10001 - Obec Dvakačovice, č. p. 73, 53862 Dvakačovice**

D1	1203		2596,0		ostatní plocha - ostatní komunikace			185,0			Pozemek určen pro realizaci spol. zař.dle zák.č. 139/2002Sb.
----	------	--	--------	--	-------------------------------------	--	--	-------	--	--	--

**LV 356 - Saidlová Eva, č. p. 127, 53801 Bylany**

D2	1210		2099,0		orná půda	35600-2099m2		438,0			---
----	------	--	--------	--	-----------	--------------	--	-------	--	--	-----

**LV 227 - Vlastnické právo: Pardubický kraj, Komenského náměstí 125, Pardubice-Staré Město, 53002 Pardubice;**

Hospodaření se svěřeným majetkem kraje: Správa a údržba silnic Pardubického kraje, Doubravice 98, 53353 Pardubice

D3	1213		973,0		ostatní plocha - silnice			973,0			---
D16	532/1		3552,0		ostatní plocha - silnice			560,0			Věcné břemeno užívání

**LV 287 - Město Hrochův Týnec, Smetanova 25, 53862 Hrochův Týnec**

D4	1212		81,0		ostatní plocha - jiná plocha			81,0			---
----	------	--	------	--	------------------------------	--	--	------	--	--	-----

**REKONSTRUKCE MOSTU EV. Č. 355-012 DVAKAČOVICE, PD** **DVAKAČOVICE (č. k. ú. 777617)**

**DOČASNÝ ZÁBOR STAVBY** (po dobu výstavby s dobou trvání do 12 měsíců)

POZNÁMKA: Celková výměra dočasného záboru je včetně výměry trvalého záboru.

Číslo položky záboru	parcela KN	Parcela ZE	Výměra	Parcela KN pro ZE	Kultura	BPEJ	Trvalý	Dočasný do 1 roku	Dočasný nad 1 rok	Číslo parcely KN po geom. plánu	Poznámka, ostatní záznamy
----------------------	------------	------------	--------	-------------------	---------	------	--------	-------------------	-------------------	---------------------------------	---------------------------

**LV 504** - Vlastnické právo: **Česká republika**,

Právo hospodařit s majetkem státu: **Povodí Labe, státní podnik**, Víta Nejedlého 951/8, Slezské Předměstí, 50003 Hradec Králové

<b>D14</b>	1197		4368,0		vodní plocha - koryto v.t. upr./přiroz.			261,0			---
------------	------	--	--------	--	---	--	--	-------	--	--	-----

**LV 579** - Podílové vlastnické právo:

**Brzková Lucie**, Lesní 330, Studánka, 53003 Pardubice - **Podíl 3/8**

**Krušinová Jaroslava**, č. p. 10, 53861 Kočí - **Podíl 1/4**

**Oseva Agri Chrudim**, a.s., č. p. 159, 53861 Kočí - **Podíl 3/8**

<b>D15</b>	1217		7677,0		orná půda	35600-7677m2		328,0			---
------------	------	--	--------	--	-----------	--------------	--	-------	--	--	-----

**REKONSTRUKCE MOSTU EV. Č. 355-012 DVAKAČOVICE, PD** **STÍČANY (č. k. ú. 648311)**

**DOČASNÝ ZÁBOR STAVBY** (po dobu výstavby s dobou trvání do 12 měsíců)

POZNÁMKA: Celková výměra dočasného záboru je včetně výměry trvalého záboru.

Číslo položky záboru	parcela KN	Parcela ZE	Výměra	Parcela KN pro ZE	Kultura	BPEJ	Trvalý	Dočasný do 1 roku	Dočasný nad 1 rok	Číslo parcely KN po geom. plánu	Poznámka, ostatní záznamy
----------------------	------------	------------	--------	-------------------	---------	------	--------	-------------------	-------------------	---------------------------------	---------------------------

**LV 106 - Vlastnické právo: Česká republika,**

**Právo hospodařit s majetkem státu: Povodí Labe, státní podnik, Václav Nejedlého 951/8, Slezské Předměstí, 50003 Hradec Králové**

<b>D5</b>	583		14654,0		vodní plocha - koryto v.t. upr./přiroz.			522,0			---
<b>D13</b>	256/4		595,0		vodní plocha - koryto v.t. upr./přiroz.			22,0			---

**LV 411 - Zahradník František, Stíčany 77, 53862 Hrochův Týnec**

<b>D6</b>	569		1505,0		ostaní plocha - zeleň			184,0			---
<b>D8</b>	570		12503,0		orná půda	35600-11425m2; 36811-1078m2		281,0			---

**LV 34 - Podílové vlastnické právo:**

**Horáková Marie, č. p. 49, 53862 Dvakačovice - Podíl 1/2**

**Nechvíle Josef, č. p. 49, 53862 Dvakačovice - Podíl 1/2**

<b>D7</b>	568		558,0		orná půda	35600-558m2		193,0			---
-----------	-----	--	-------	--	-----------	-------------	--	-------	--	--	-----

**REKONSTRUKCE MOSTU EV. Č. 355-012 DVAKAČOVICE, PD** **STÍČANY (č. k. ú. 648311)**

**DOČASNÝ ZÁBOR STAVBY** (po dobu výstavby s dobou trvání do 12 měsíců)

POZNÁMKA: Celková výměra dočasného záboru je včetně výměry trvalého záboru.

Číslo položky záboru	parcela KN	Parcela ZE	Výměra	Parcela KN pro ZE	Kultura	BPEJ	Trvalý	Dočasný do 1 roku	Dočasný nad 1 rok	Číslo parcely KN po geom. plánu	Poznámka, ostatní záznamy
----------------------	------------	------------	--------	-------------------	---------	------	--------	-------------------	-------------------	---------------------------------	---------------------------

**LV 617 - Vlastnické právo:** **Pardubický kraj**, Komenského náměstí 125, Pardubice-Staré Město, 53002 Pardubice;

**Hospodaření se svěřeným majetkem kraje:** **Správa a údržba silnic Pardubického kraje**, Doubravice 98, 53353 Pardubice

D9	542		11274,0		ostatní plocha - silnice			875,0			---
----	-----	--	---------	--	--------------------------	--	--	-------	--	--	-----

**LV 622 - Zahradníková Alena**, Stíčany 76, 53862 Hrochův Týnec

D12	567		45,0		ostatní plocha - zeleň			45,0			---
-----	-----	--	------	--	------------------------	--	--	------	--	--	-----

**REKONSTRUKCE MOSTU EV. Č. 355-012 DVAKAČOVICE, PD**
**DVAKAČOVICE (č. k. ú. 777617)**
**TRVALÝ ZÁBOR STAVBY**
**Nabyvatel: PARDUBICKÝ KRAJ**

Číslo položky záboru	parcela KN	Parcela ZE	Výměra	Parcela KN pro ZE	Kultura	BPEJ	Trvalý	Dočasný do 1 roku	Dočasný nad 1 rok	Číslo parcely KN po geom. plánu	Poznámka, ostatní záznamy
----------------------	------------	------------	--------	-------------------	---------	------	--------	-------------------	-------------------	---------------------------------	---------------------------

**LV 227 - Vlastnické právo: Pardubický kraj**, Komenského náměstí 125, Pardubice-Staré Město, 53002 Pardubice;

Hospodaření se svěřeným majetkem kraje: **Správa a údržba silnic Pardubického kraje**, Doubravice 98, 53353 Pardubice

Tk1	1213		973,0		ostatní plocha - silnice		423,5				SO 201
-----	------	--	-------	--	--------------------------	--	-------	--	--	--	--------

**LV 579 - Podílové vlastnické právo:**
**Brzková Lucie**, Lesní 330, Studánka, 53003 Pardubice - **Podíl 3/8**
**Krušinová Jaroslava**, č. p. 10, 53861 Kočí - **Podíl 1/4**
**Oseva Agri Chrudim**, a.s., č. p. 159, 53861 Kočí - **Podíl 3/8**

Tk2	1217		7677,0		orná půda	35600-7677m2	61,0				SO 201
-----	------	--	--------	--	-----------	--------------	------	--	--	--	--------

**LV 356 - Saidlová Eva**, č. p. 127, 53801 Bylany

Tk3	1210		2099,0		orná půda	35600-2099m2	73,0				SO 201, SO 451
-----	------	--	--------	--	-----------	--------------	------	--	--	--	----------------

**LV 287 - Město Hrochův Týnec**, Smetanova 25, 53862 Hrochův Týnec

Tk4	1212		81,0		ostatní plocha - jiná plocha		19,0				SO 201, SO 451
-----	------	--	------	--	------------------------------	--	------	--	--	--	----------------

**REKONSTRUKCE MOSTU EV. Č. 355-012 DVAKAČOVICE, PD** **STÍČANY (č. k. ú. 648311)**

**TRVALÝ ZÁBOR STAVBY**

**Nabyvatel: PARDUBICKÝ KRAJ**

Číslo položky záboru	parcela KN	Parcela ZE	Výměra	Parcela KN pro ZE	Kultura	BPEJ	Trvalý	Dočasný do 1 roku	Dočasný nad 1 rok	Číslo parcely KN po geom. plánu	Poznámka, ostatní záznamy
----------------------	------------	------------	--------	-------------------	---------	------	--------	-------------------	-------------------	---------------------------------	---------------------------

**LV 617 - Vlastnické právo:** **Pardubický kraj**, Komenského náměstí 125, Pardubice-Staré Město, 53002 Pardubice;  
**Hospodaření se svěřeným majetkem kraje:** **Správa a údržba silnic Pardubického kraje**, Doubravice 98, 53353 Pardubice

<b>Tk5</b>	542		11274,0		ostatní plocha - silnice		583,0				SO 201
------------	-----	--	---------	--	--------------------------	--	-------	--	--	--	--------

**LV 411 - Zahradník František**, Stíčany 77, 53862 Hrochův Týnec

<b>Tk8</b>	569		1505,0		ostaní plocha - zeleň		34,0				SO 201, SO 451
<b>Tk10</b>	570		12503,0		orná půda	35600-11425m2; 36811-1078m2	80,0				SO 201, SO 451

**LV 34 - Podílové vlastnické právo:**

**Horáková Marie**, č. p. 49, 53862 Dvakačovice - **Podíl 1/2**

**Nechvíle Josef**, č. p. 49, 53862 Dvakačovice - **Podíl 1/2**

<b>Tk9</b>	568		558,0		orná půda	35600-558m2	48,0				SO 201, SO 451
------------	-----	--	-------	--	-----------	-------------	------	--	--	--	----------------